





7 - Remouchamps



TRACE EN PROJET

 Tracé de référence
Variante(s)

 Infrastructure ponctuelle
 Infrastructure linéaire
 Balise kilométrique

 Assiette Vicinale

 Profil

Zones inondables type I :

 zones où l'inondation ne crée pas de perturbations importantes pour la population.

Zones inondables type II :

 zones où l'inondation crée des perturbations importantes pouvant même, exceptionnellement, mettre en danger des vies humaines.

Origine de l'information

IGN 1/10 000 49/3s (2003)

PPNC 49.37e - 49.38w (1996)

MET 1/10 000 49/3 (SETHY - 1986)

Atlas des Chemins Vicinaux - Administration communale

Septembre 2007

